












LEGENDA

Pericolosità sismica locale

-  Z1a - Zona caratterizzata da movimenti franosi attivi
-  Z1b - Zona caratterizzata da movimenti franosi quiescenti
-  Z1c - Zona potenzialmente franosa o esposta a rischio frane
-  Z2 - Zona con terreni di fondazione particolarmente scadenti
-  Z3a - Zona di ciglio scarpata forra in roccia
-  Z3b - Zona di cresta rocciosa
-  Z4a - Zona di fodovalle e di pianura con presenza di depositi alluvionali
-  Z4b - Zona pedemontana di falda di detrito e di conoide alluvionale
-  Z4c - Zona morenica con presenza di depositi granulari e/o coesivi
-  Z4d - Zona con presenza di argille residuali e terre rosse di origine eluvio-colluviale
-  Limite amministrativo



REGIONE LOMBARDIA
PROVINCIA DI SONDRIO



PIANO COMUNALE DI EMERGENZA

COMUNE DI DUBINO

Elaborato :


CARTA DEL RISCHIO SISMICO

Data : MARZO 2019

Tavola : **T07**

Scala : 1 : 10.000

Agg. : ---



Dott. Fabrizio Bigioli GEOLOGO
 Via Valeriana 97 - loc. Piussogno - 23016 CERCINO (SO)
 Tel / fax 0342 680 651 Mobile 339 6096386
 email info@bigioli.it PEC fabrizio.bigioli@epap.sicurezza postale.it